








Legenda

-  Confine comunale
-  CM5 Aree di ammassamento
-  CM4 Aree di attesa
-  CM1 Aree di accoglienza
-  COC
-  Strade
-  Eliporti

Regione Emilia-Romagna
 Agenzia di Protezione Civile

Provincia di Ferrara **Comune di Fiscaglia**



Piano di Emergenza Sovracomunale di Protezione Civile
 CONVENZIONE TRA I COMUNI DEL "DELTA FERRARESE": CODIGORO, GORO, LAGOSANTO, MASSA FISCAGLIA, MESOLA, MIGLIARINO, MIGLIARO PER LA GESTIONE ASSOCIATA DELLA FUNZIONE "ATTIVITA' IN AMBITO COMUNALE, DI PIANIFICAZIONE DI PROTEZIONE CIVILE E DI COORDINAMENTO DEI PRIMI SOCCORSI" - cron. N.° 417 del 22/12/2012.

COMUNE DI FISCAGLIA (FE)
SCENARI DI INTERVENTO
CARTA DELLE AREE STRATEGICHE
SCALA 1:25.000



Ente Capofila: Comune di Codigoro - Sindaco referente del Servizio Associato di Prot. Civ.: Dott.ssa Rita Cini Luciani
 Resp. Uff. Comune Associato di Prot. Civ.: Arch. Alessandro Ghirardini

Fiscaglia: Sindaco Dott.ssa Sabina Mucchi
 Resp. Prot Civ.: Arch. Antonio Molossi

COMUNE DI FISCAGLIA
 PROVINCIA DI FERRARA

PUG

Tecnico incaricato:
 Dott. Geol. Thomas Veronese
 Collaboratori:
 Dott.ssa Geol. Sara Franciosi
 Dott. Geol. Luca Lunghi
 Dott.ssa Silvia Colella

Collaboratori comunali:
 Geom. Enrico Menini, Geom. Ilaria Simoni, Arch. Antonio Molossi

ELABORATO:
PC13

Codigoro Maggio 2015

