
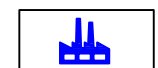




**Legenda**


-  Confine comunale
-  Stabilimenti industriali: Altra tipologia


Fonte: Carta del modello d'intervento - Piano provinciale di emergenza - Rischio Industriale  
Provincia di Ferrara





Provincia di Ferrara

  
 Comune di Codigoro

  
 Comune di Mesola

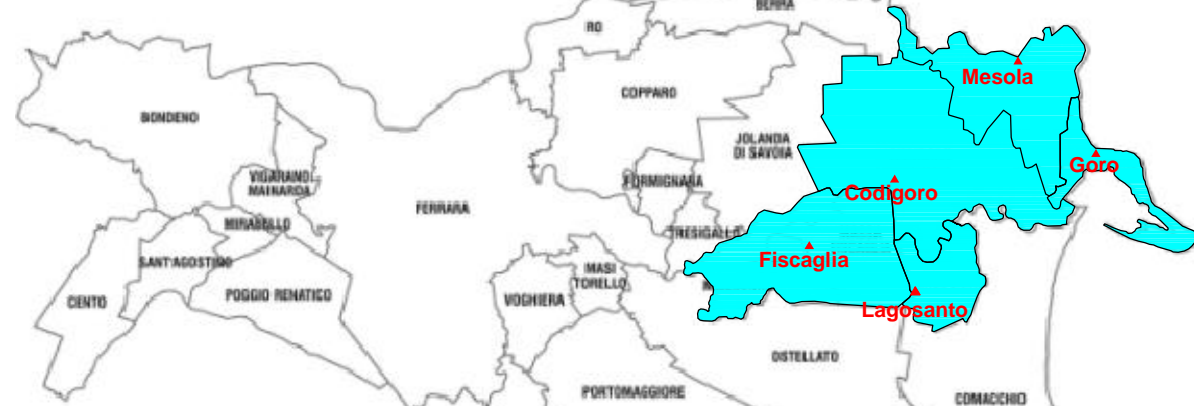
  
 Comune di Goro

  
 Comune di Lagosanto

  
 Comune di Fiscaglia

**Piano di Emergenza Sovracomunale di Protezione Civile**  
 CONVENZIONE TRA I COMUNI DEL "DELTA FERRARESE": CODIGORO, GORO, LAGOSANTO, MASSA FISCAGLIA, MESOLA, MIGLIARINO, MIGLIARO PER LA GESTIONE ASSOCIATA DELLA FUNZIONE "ATTIVITA' IN AMBITO COMUNALE, DI PIANIFICAZIONE DI PROTEZIONE CIVILE E DI COORDINAMENTO DEI PRIMI SOCCORSI"

**SCENARI DI RISCHIO  
 CARTA DEL RISCHIO INDUSTRIALE  
 SCALA 1:50.000**



**COMUNE DI FISCAGLIA**  
 Provincia di Ferrara

**PUG**

<b>Ente Capofila:</b> Comune di Codigoro - Sindaco referente del Servizio Associato di Prot. Civ.: Dott.ssa Rita Cinti Luciani Resp. Uff. Comune Associato di Prot. Civ.: Arch. Alessandro Ghirardini		
<b>Goro:</b> Sindaco Dott. Diego Viviani Resp. Prot. Civ.: Assessore Sergio Ferrari	<b>Mesola:</b> Sindaco Dott. Gianni Michele Padovani Resp. Prot. Civ.: Arch. Fabio Zanardi	<b>Fiscaglia:</b> Sindaco Dott.ssa Sabrina Mucchi Resp. Prot. Civ.: Arch. Antonio Molossi
<b>Lagosanto:</b> Sindaco Dott.ssa Maria Teresa Romanini Resp. Prot. Civ.: Comandante P.M. Luigi Cavalieri		

**Tecnico incaricato:**  
 Dott. Geol. Thomas Veronese  
 Collaboratori  
 Dott.ssa Geol. Sara Franciosi  
 Dott. Geol. Luca Lurghi  
 Dott.ssa Silvia Coletta

**Collaboratori comunali:**  
 Geom. Matteo Zappatera  
 Geom. Alberto Baravelli  
 Geom. Ilaria Simoni  
 Arch. Antonio Molossi

**Arch. Alessandro Ghirardini**  
 Arch. Fabio Zanardi  
 Geom. Flavio Grigati  
 Geom. Enrico Menini