



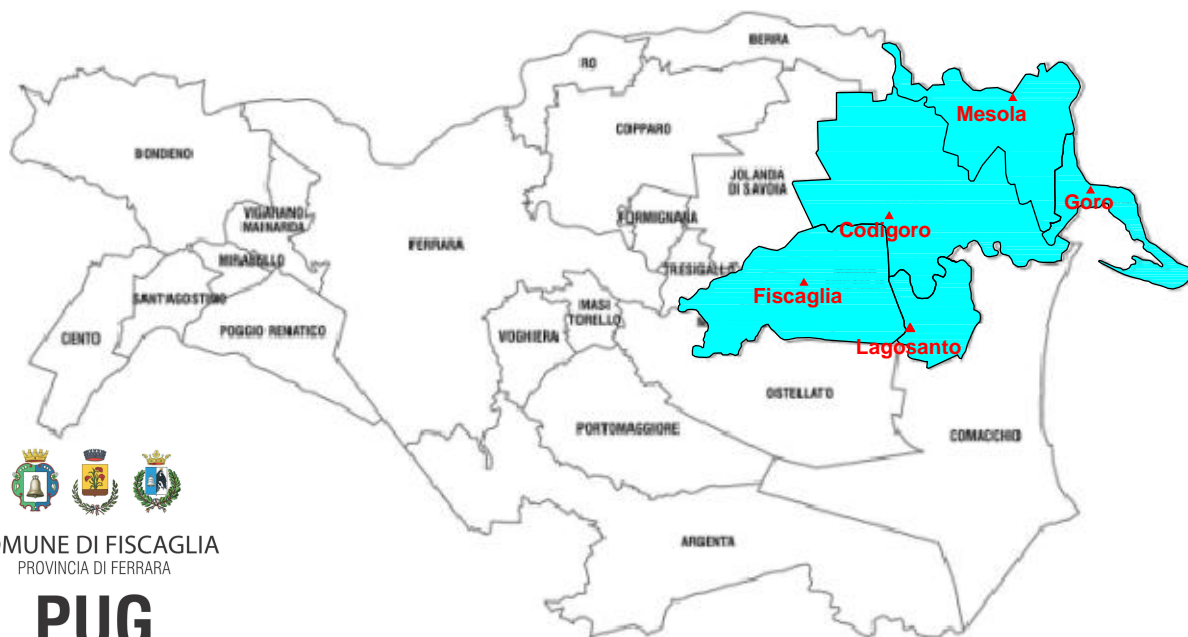
Comune di Codigoro Comune di Mesola Comune di Goro Comune di Lagosanto Comune di Fiscaglia



Piano di Emergenza Sovracomunale di Protezione Civile

CONVENZIONE TRA I COMUNI DEL "DELTA FERRARESE": CODIGORO, GORO, LAGOSANTO, MASSA FISCAGLIA, MESOLA, MIGLIARINO, MIGLIARO PER LA GESTIONE ASSOCIATA DELLA FUNZIONE "ATTIVITA' IN AMBITO COMUNALE, DI PIANIFICAZIONE DI PROTEZIONE CIVILE E DI COORDINAMENTO DEI PRIMI SOCCORSI"

SCENARI DI RISCHIO ATLANTE DI DELIMITAZIONE DELLE FASCE FLUVIALI PO DI VOLANO SCALA 1:10.000



  
COMUNE DI FISCAGLIA
PROVINCIA DI FERRARA

PUG

Ente Capofila: Comune di Codigoro - Sindaco referente del Servizio Associato di Prot. Civ.: Dott.ssa Rita Cinti Luciani
Resp. Uff. Comune Associato di Prot. Civ.: Arch. Alessandro Ghirardini

Goro: Sindaco Dott. Diego Viviani
Resp. Prot Civ.: Assessore Sergio Ferrari

Mesola: Sindaco Dott. Gianni Michele Padovani
Resp. Prot Civ.: Arch. Fabio Zanardi

Lagosanto: Sindaco Dott.ssa Maria Teresa Romanini
Resp. Prot Civ.: Comandante P.M. Luigi Cavalieri

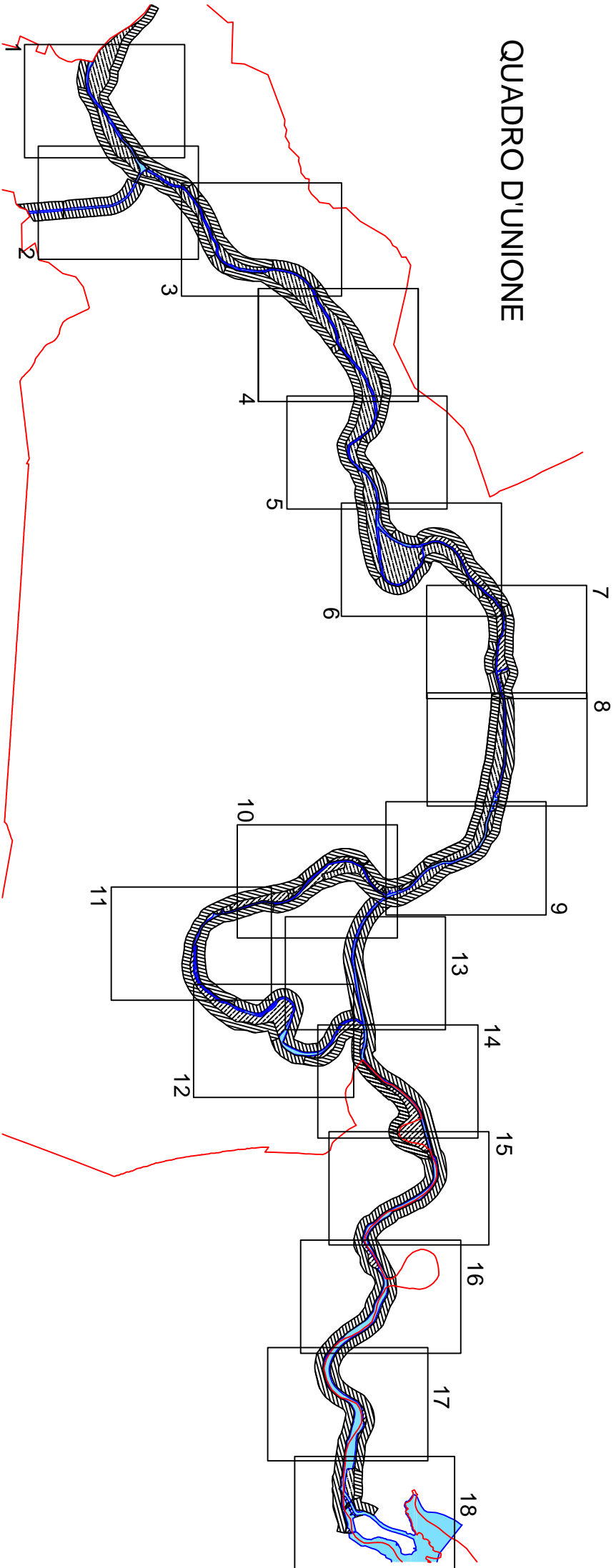
Fiscaglia: Sindaco Dott.ssa Sabina Mucchi
Resp. Prot Civ.: Arch. Antonio Molossi

Tecnico incaricato:
Dott. Geol. Thomas Veronese
Collaboratori
Dott.ssa Geol. Sara Franciosi
Dott. Geol. Luca Lunghi
Dott.ssa Silvia Coletta

Collaboratori comunali:
Geom. Matteo Zappaterra
Geom. Alberto Bertarelli
Geom. Ilaria Simoni
Arch. Antonio Molossi

Arch. Alessandro Ghirardini
Arch. Fabio Zanardi
Geom. Flavio Grigatti
Geom. Enrico Menini

QUADRO D'UNIONE

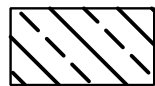


Legenda

Rischio idraulico da allagamento fluviale - Po di Volano



Ambito della fascia A



Ambito della fascia BI (alto rischio)



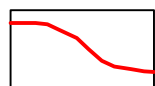
Ambito della Fascia BII (basso rischio)



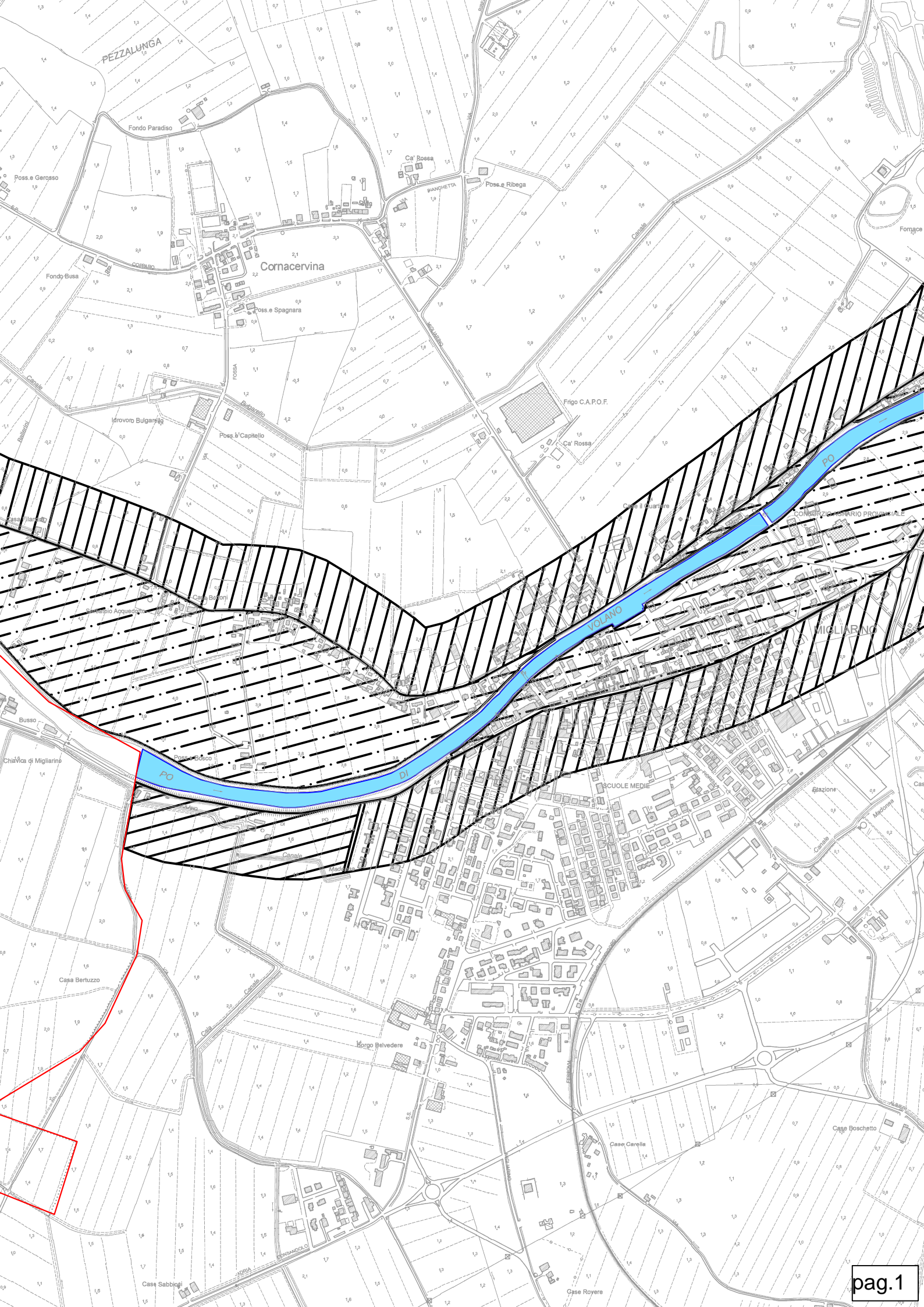
Ambito della fascia C1a (alto rischio)



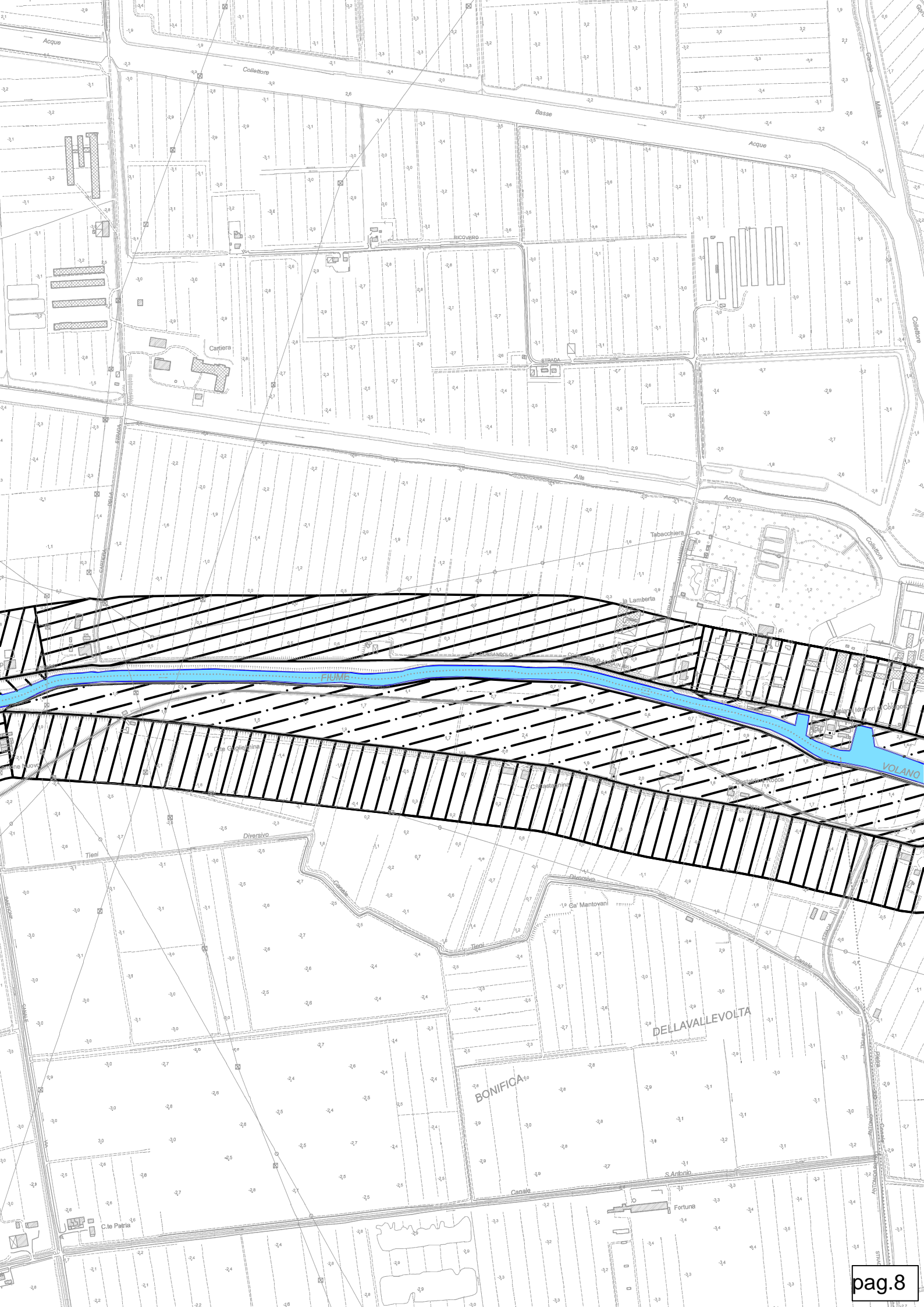
Ambito della fascia C1b (basso rischio)

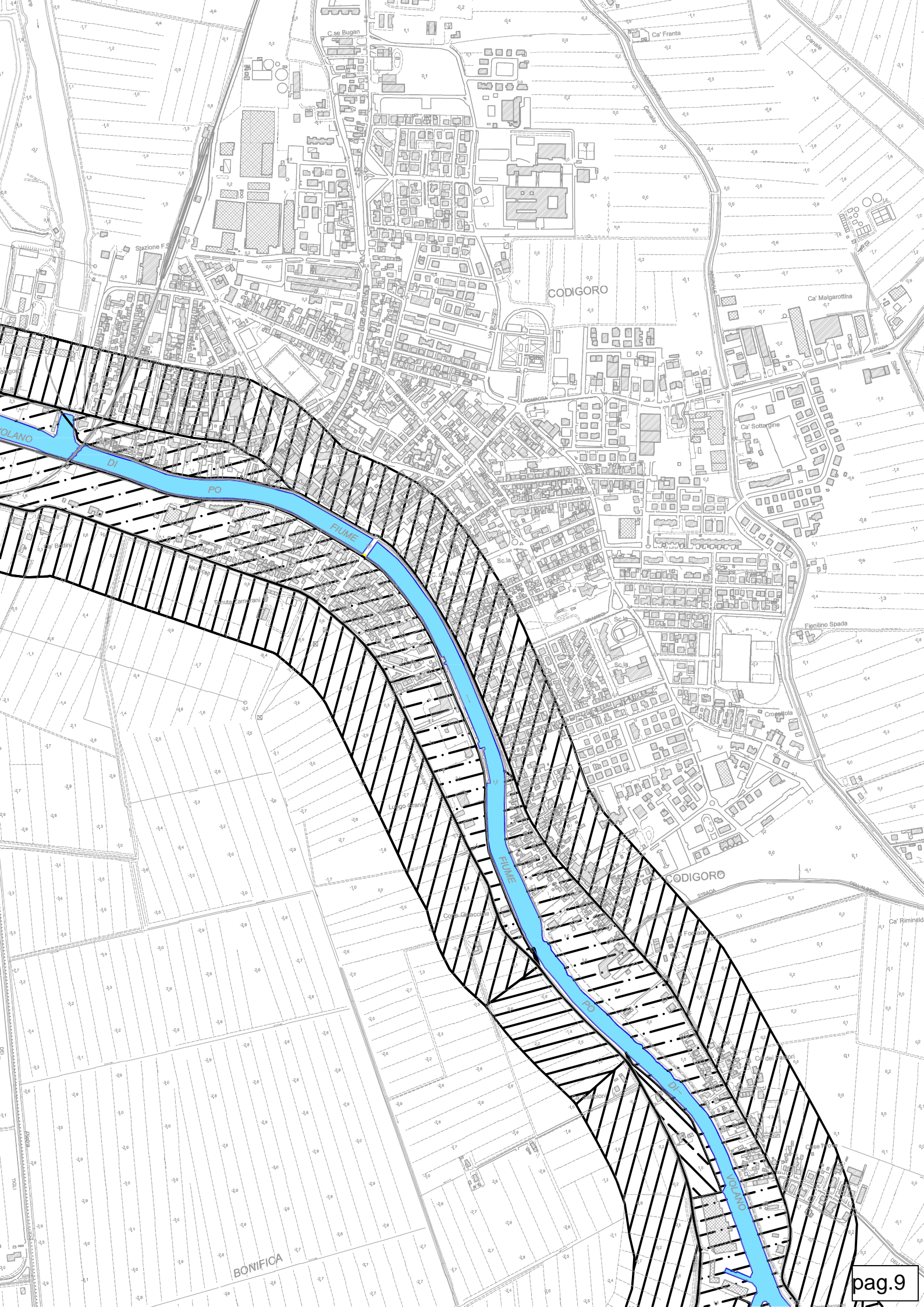


Confini comunali

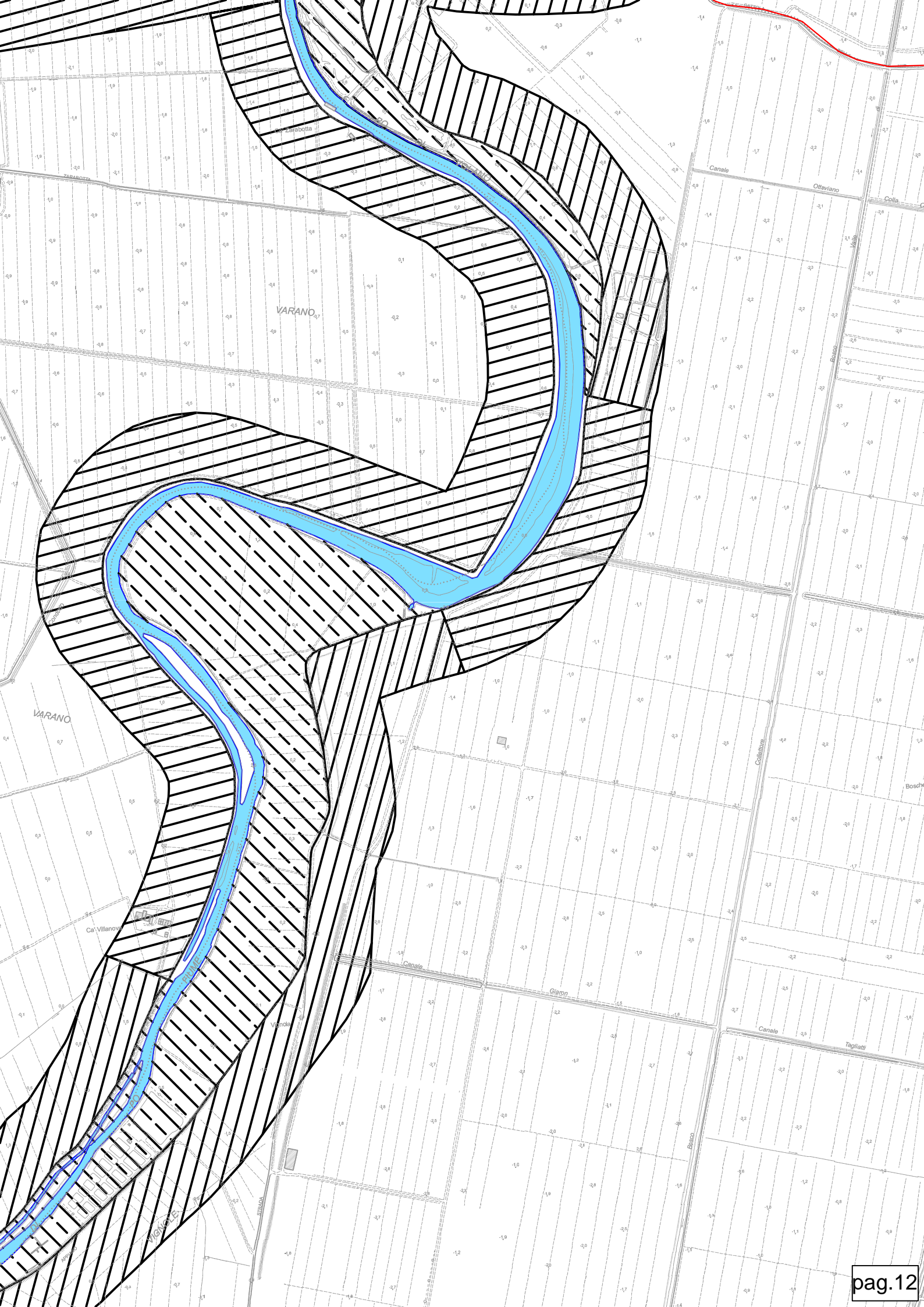


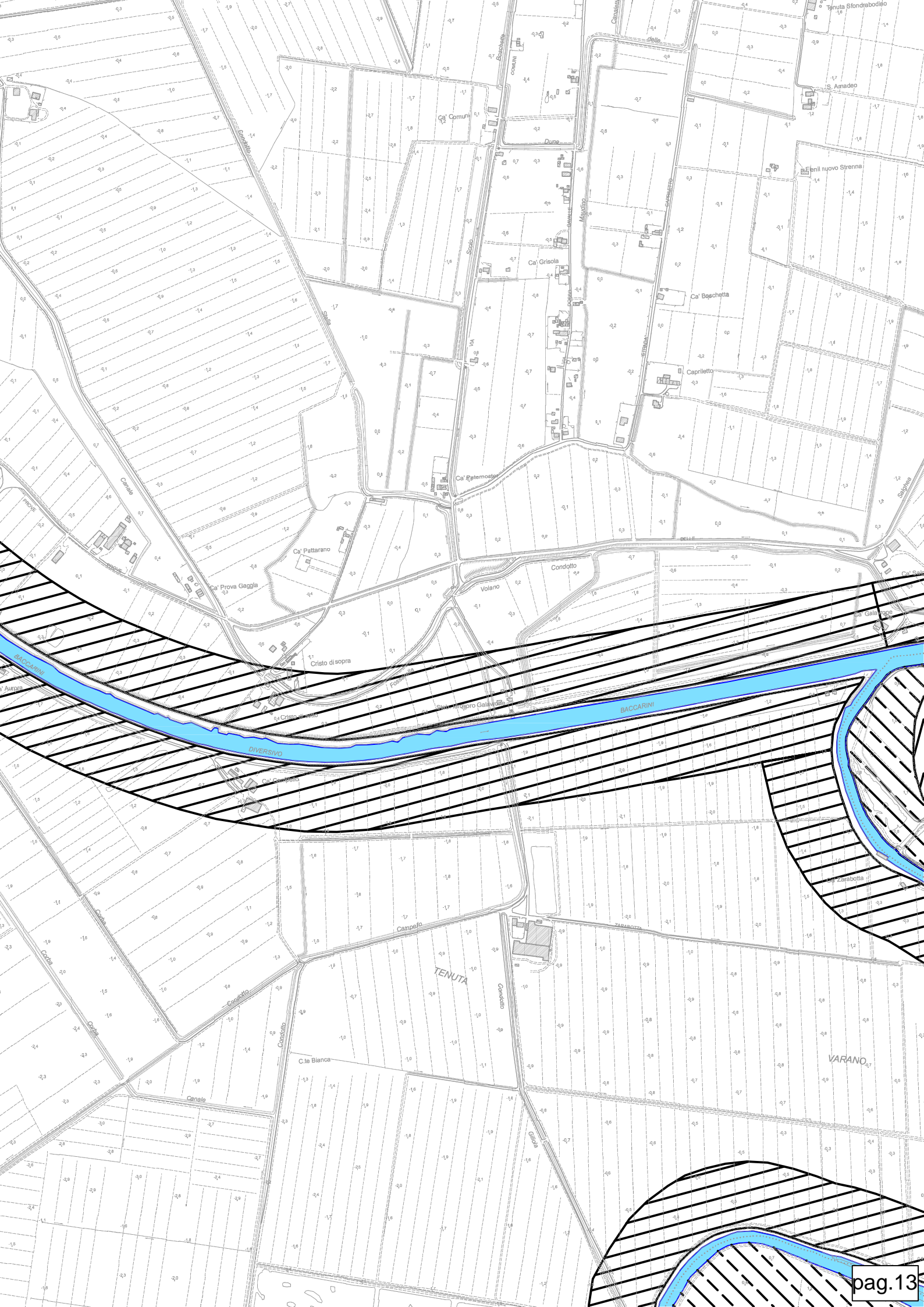


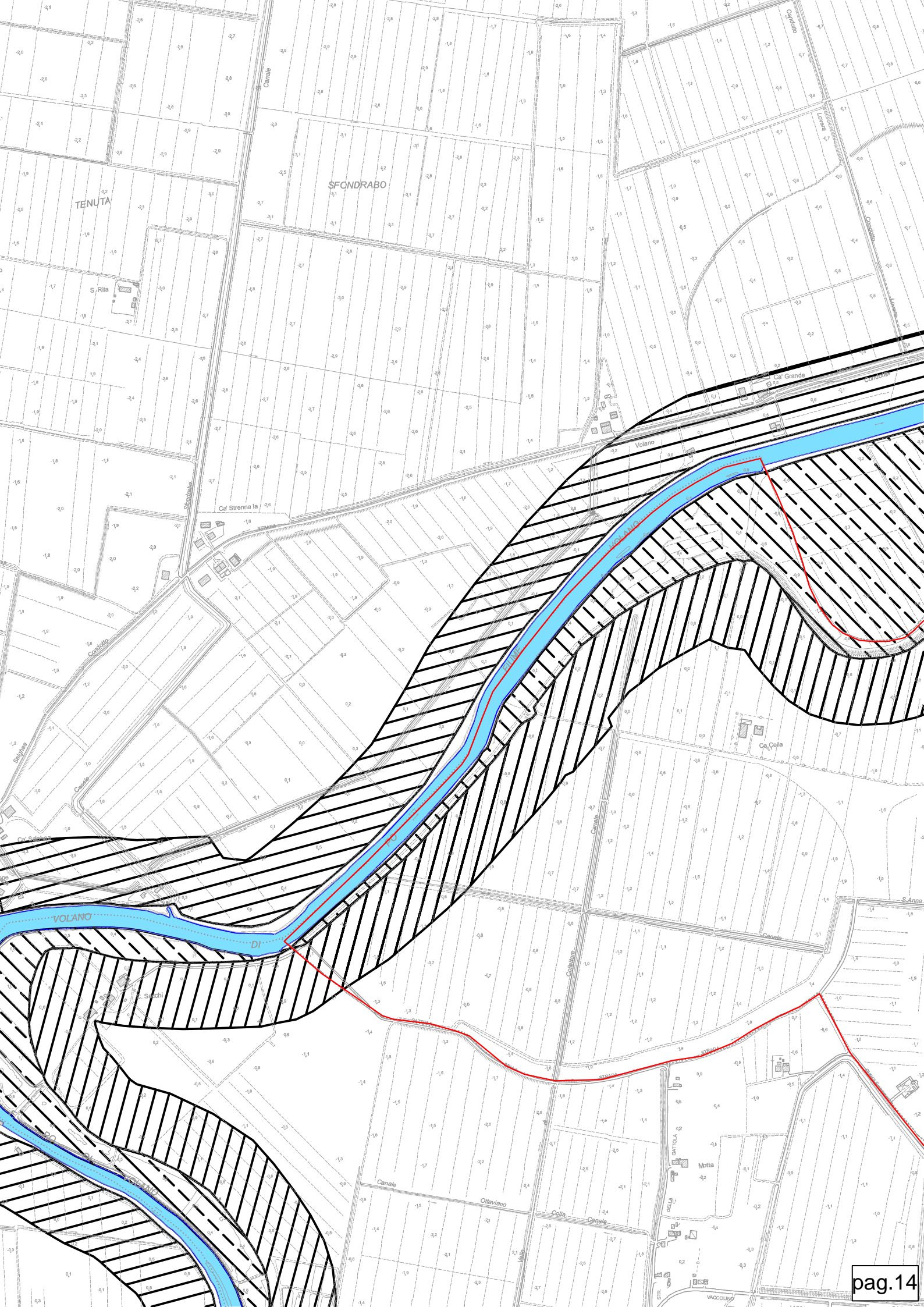












SFONDRABO

TENUTA



