



COMUNE DI FISCAGLIA
PROVINCIA DI FERRARA

PUG

PERIMETRO DEL TERRITORIO URBANIZZATO - FRAZIONI



ELABORATO
SCALA

PTU 1.4
1:5.000

DATA

settembre 2024

Sindaco

Ag. Fabio Tosi

Ufficio di Piano - Componenti interni

- Geom. Ilaria Simoni - *Responsabile Ufficio di Piano*
- Geom. Giuliano Masina - *Garante della Comunicazione e della Partecipazione*
- Geom. Enrico Monini - *Responsabile Settore Urbanistica ed Edilizia Privata*
- Geom. Daniele Furini - *Funzionario Settore Urbanistica ed Edilizia Privata*
- Geom. Antonia Trevisani - *Funzionario Settore LLPP e Patrimonio*
- Geom. Alessandro Ferretti - *Funzionario Settore LLPP e Patrimonio*
- Geom. Simone Siviero - *Funzionario Settore Ambiente e Protezione Civile*
- Dott.ssa Roberta Guietti - *Responsabile Settore Finanza e Personale*

Gruppo di lavoro

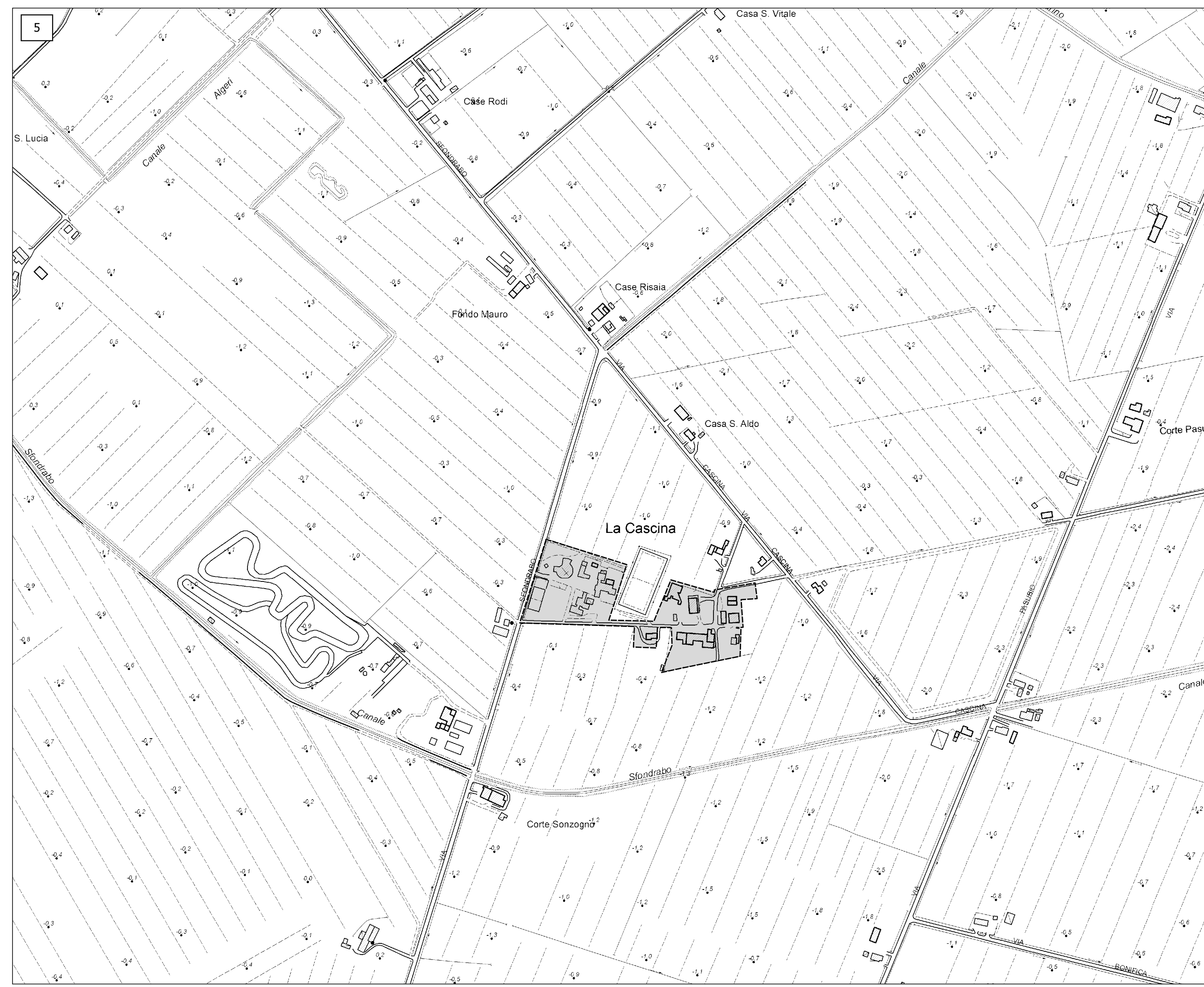
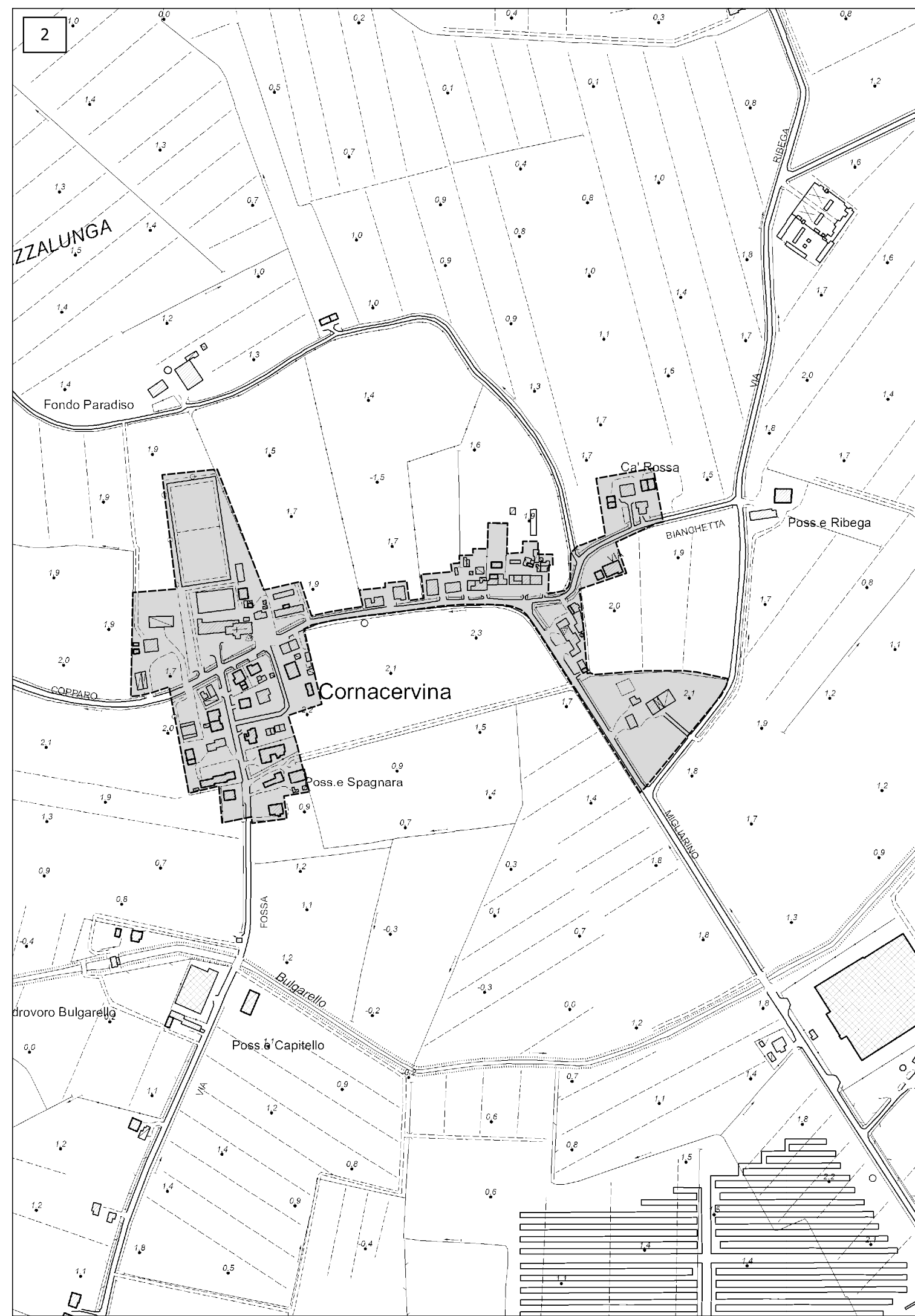
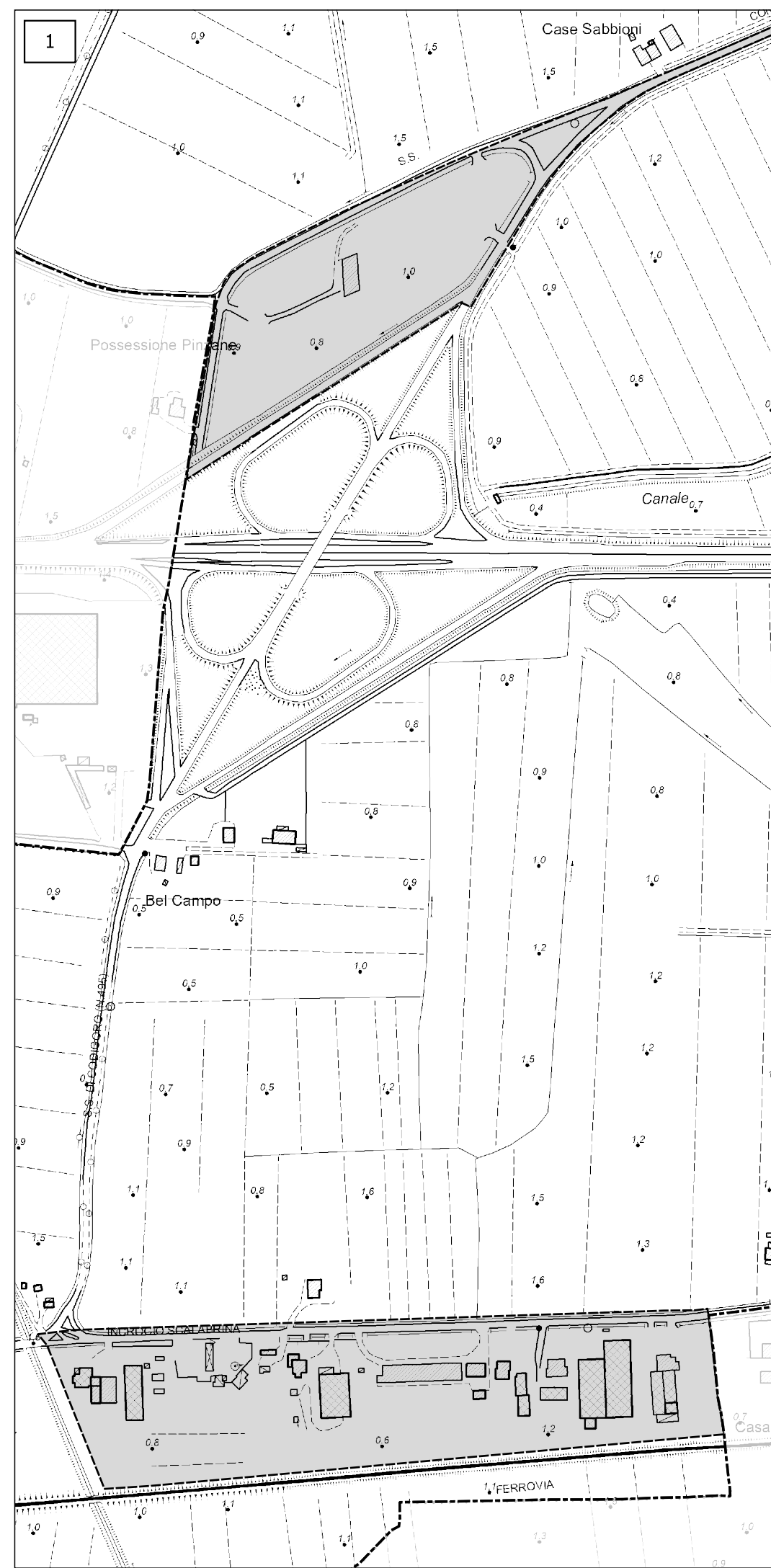
- Arch. Sergio Fortini - *Coordinatore*
- Urb. Raffaele Gerometta - *Direttore Tecnico*
- Ing. Elettra Lowenthal - *ValSAT*
- Arch. Morena Scarscia - *ValSAT*
- Ing. Virginia Celentano - *Acustica*
- Ing. Chiara Cesarini
- Arch. Francesco Vazzano
- Arch. Anna Luciani
- Arch. Saverio Osti
- Arch. Michele Avenali
- Dott. Geol. Thomas Veronese - *Aspetti idraulici, geologici e sismici*



Assunto
Del. G.C. n. 85 del 27/07/2023

Adottato
Del. C.C. n. 58 del 15/12/2023

Approvato
Del. C.C. n. del



Legenda

- Confine comunale
- Confine di separazione tra le località
- Perimetro del Territorio Urbanizzato (ex art. 32 L.R. 24/2017)

