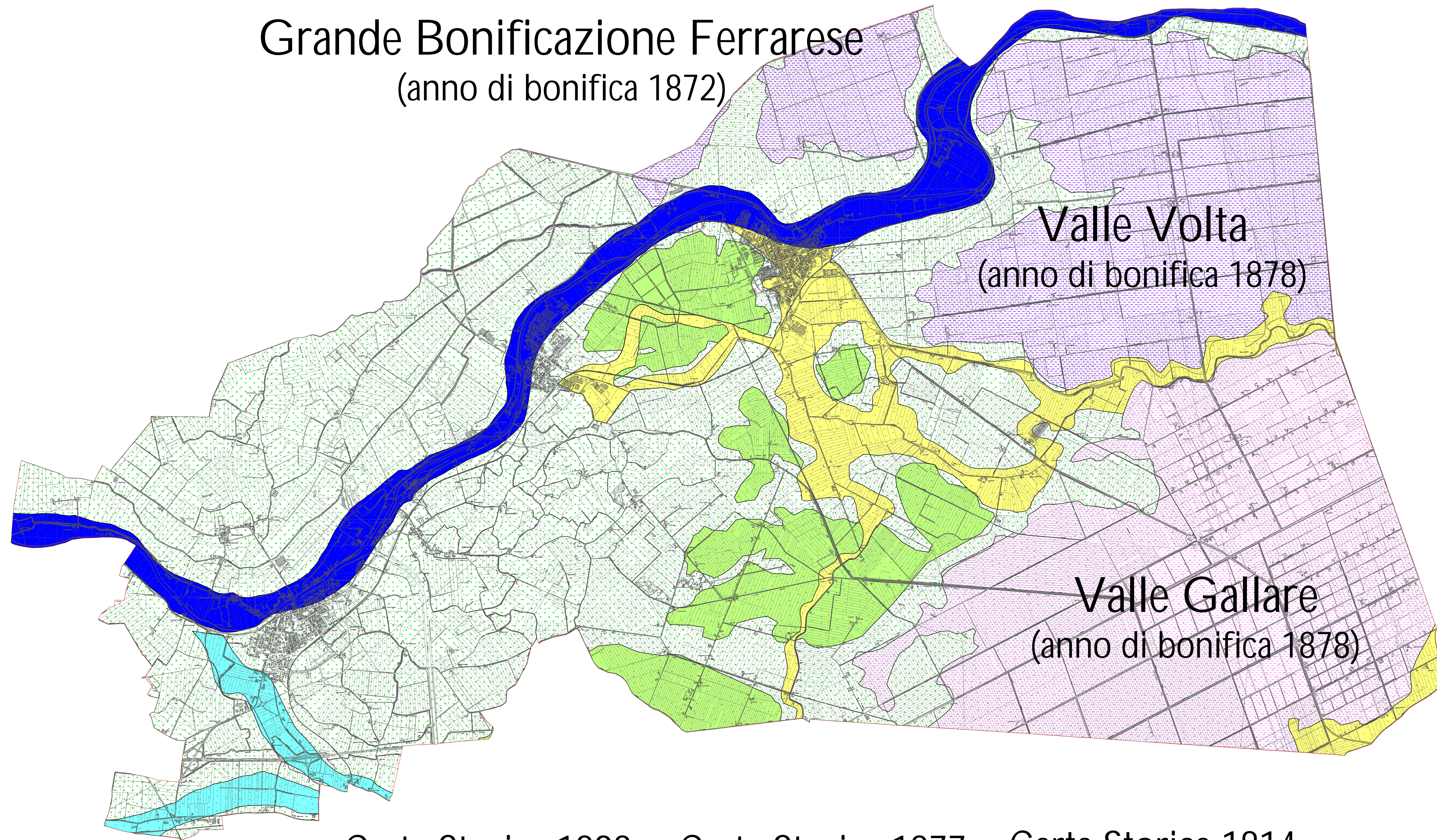

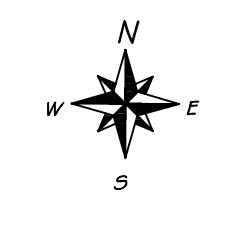


# Grande Bonificazione Ferrarese (anno di bonifica 1872)

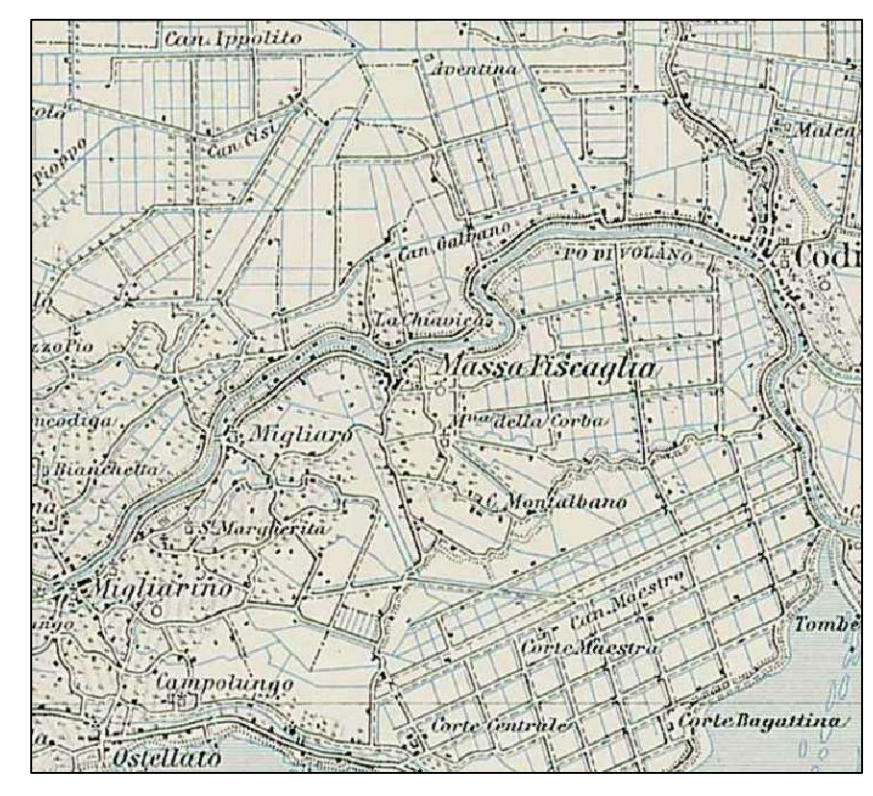


## Legenda

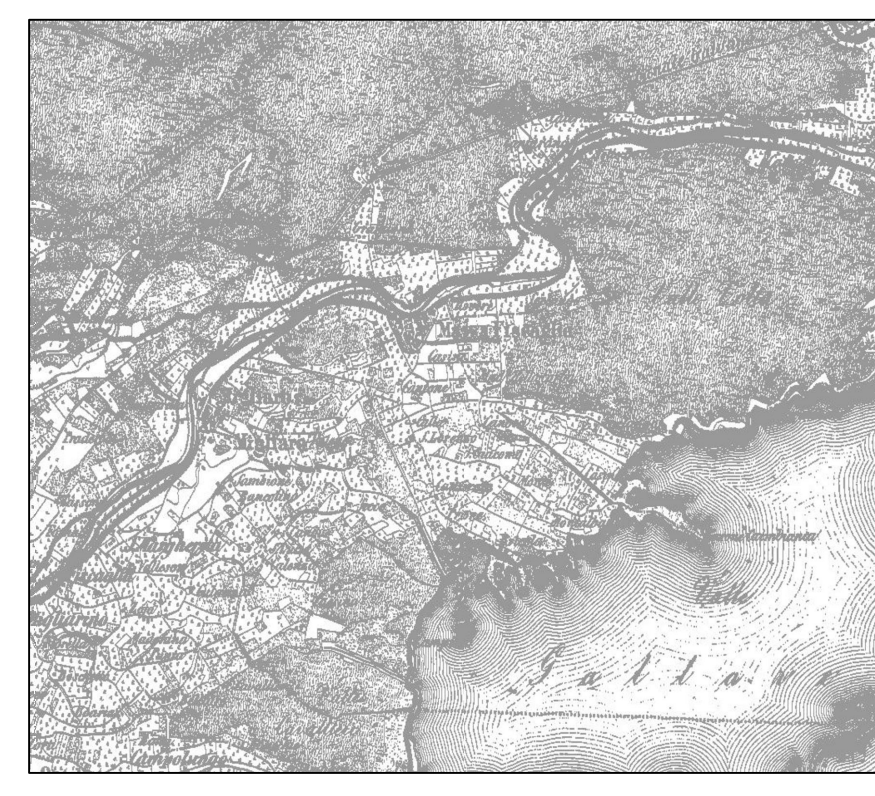
-  Dominio Fluviale Po di Volano
-  Dominio Fluviale Padoa - Eridano
-  Dominio Fluviale Gaurus
-  Ex zone vallive ad acqua dolce
-  Ex zone vallive ad acqua salata
-  Aree storicamente depresse, con difficoltà di drenaggio
-  Aree storicamente emerse
-  Aree dossive
-  Confine comunale



Carta Storica 1898



Carta Storica 1877



Carta Storica 1814



COMUNE DI FISCAGLIA  
PROVINCIA DI FERRARA  
**PUG**

Carta delle unità fisiografiche

Dott. Geol. Thomas Veronese

GEO - QC  
ELABORATO  
SCALA 1:25.000

DATA gennaio 2023

**Sindaco**  
Agr. Fabio Tosi

**Ufficio di Piano - Componenti interni**  
Geom. Ilaria Simoni - Responsabile Settore Urbanistica ed Edilizia Privata  
Geom. Giuliano Masina - Funzionario del Settore Urbanistica ed Edilizia Privata  
Arch. Antonio Molossi - Responsabile Settore Ambiente e Protezione Civile  
Geom. Enrico Menini - Responsabile Settore LLPP e Patrimonio  
Geom. Daniele Furini - Funzionario Settore Urbanistica ed Edilizia Privata  
Geom. Antonia Trevisan - Funzionario Settore LLPP e Patrimonio  
Geom. Alessandro Ferretti - Funzionario Settore LLPP e Patrimonio  
Geom. Simone Siviero - Funzionario Settore Ambiente e Protezione Civile  
Dott.ssa Rita Crivellari - Segretario Generale  
Dott.ssa Roberta Guiletti - Responsabile settore Finanza e Personale

**Gruppo di lavoro**  
Arch. Sergio Fortini - Coordinatore

Urb. Raffaele Garometta - Direttore Tecnico  
Urb. Lisa de Gaspar - Esperto in materia cartografica  
Ing. Elettra Lowenthal - ValSAT  
Arch. Chiara Biagi  
Andrea Franceschini - Cartografia e procedure informatiche  
Ing. Chiara Cesarini

Arch. Francesco Vazzano  
Arch. Michele Averali  
Arch. Anna Luciani



**Assunto**  
Del. C.C. n. del

**Acquisto**  
Del. C.C. n. del

**Approvato**  
Del. C.C. n. del