



COMUNE DI FISCAGLIA
PROVINCIA DI FERRARA

PUG

ALL VIN
RIR

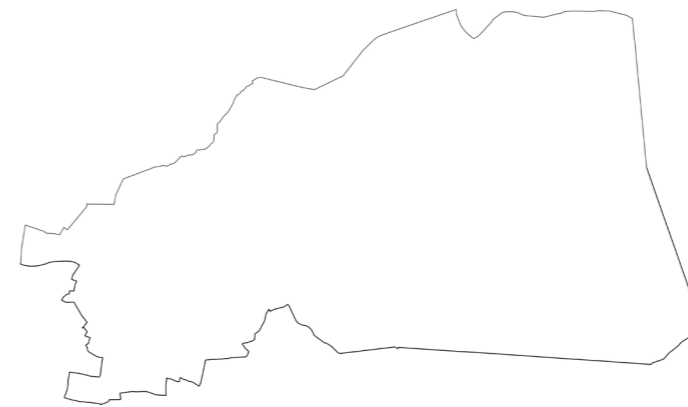
ELABORATO
SCALA

1:60.000

ALLEGATO ALLE TAVOLE DEI VINCOLI
RIR

DATA

settembre 2024



Sindaco

Agr. Fabio Tosi

Responsabile Ufficio di Piano

Geom. Ilaria Simoni - *Responsabile Settore Urbanistica ed Edilizia Privata*

Garante della Comunicazione e della Partecipazione

Geom. Giuliano Masina - *Funzionario del Settore Urbanistica ed Edilizia Privata*

Gruppo di lavoro

Arch. Sergio Fortini - *Coordinatore*

Dott. Geol. Thomas Veronese - *Aspetti idraulici, geologici e sismici*

MATE Engineering Soc. Coop.



Assunto

Del. G.C. n. 85 del 27/07/2023

Adottato

Del. C.C. n. 58 del 15/12/2023

Approvato

Del. C.C. n. del



Comune
di Fiscaglia

Agr. Fabio Tosi - *Sindaco*

Componenti interni dell'Ufficio di Piano

Responsabile del procedimento (RUP) per l'approvazione del PUG:

Geom. Ilaria Simoni - *Responsabile Ufficio di Piano*

Responsabile Settore Urbanistica ed Edilizia Privata

Competenze in campo pianificatorio, paesaggistico, ambientale, sismico e cartografico

Geom. Giuliano Masina - *Garante della Comunicazione e della Partecipazione*

Funzionario del Settore Urbanistica ed Edilizia Privata

Competenze in campo pianificatorio, paesaggistico, ambientale e sismico

Geom. Enrico Menini - *Responsabile Settore LLPP e Patrimonio*

Competenze in campo pianificatorio, paesaggistico, cartografico

Geom. Daniele Furini - *Funzionario Settore Urbanistica ed Edilizia Privata*

Competenze in campo cartografico

Geom. Antonia Trevisani - *Funzionario Settore LLPP e Patrimonio*

Geom. Alessandro Ferretti - *Funzionario Settore LLPP e Patrimonio*

Geom. Simone Siviero - *Funzionario Settore Ambiente e Protezione Civile*

Competenze in campo economico-finanziario e giurifico

Dott.ssa Roberta Guietti - *Responsabile Settore Finanza e Personale*

Gruppo di lavoro

Arch. Sergio Fortini - *Coordinatore*



Urb. Raffaele Gerometta - *Direttore Tecnico*

Ing. Elettra Lowenthal - *ValSAT*

Arch. Morena Scrascia - *ValSAT*

Ing. Chiara Cesarini

Arch. Francesco Vazzano

Arch. Anna Luciani

Arch. Saverio Osti




Arch. Michele Avenali

Dott. Geol. Thomas Veronese - *Aspetti idraulici, geologici e sismici*


ELABORATO GRAFICO RIR

Zone precluse all'insediamento di nuovi stabilimenti a rischio di incidente rilevante
art. 34 c.10 PTCP




art. 142 D.lgs. 42/2004

-  Territori coperte da foreste e da boschi (comma 1 lett.g) [comprende anche le aree del sistema forestale e boschivo come da art.10 PTCP]
-  Fiumi, torrenti e corsi d'acqua pubblici e relative sponde (comma 1 lett.c)
-  SIC/ZPS Rete Natura 2000

UNESCO

-  UNESCO: zona iscritta

Tutele del PTCP

-  dossi o dune di rilevanza storico documentale e paesistica (art. 20a)
-  zone di tutela naturalistica (art. 25)
-  invasi ed alvei dei corsi d'acqua (art. 18)

Legenda di base per la lettura della tavola

-  Perimetro del Territorio Urbanizzato (art. 32 LR 24/2017)

